















	123	parcelní čísla
		hranice parcel
		vlnitá kresba
		vlastníci ČR s právem hospodařit s majetkem státu zastoupeného Správou železnic
		vlastníci ČD, a.s.
		hranice KÚ
		trvalý zábor pro SŽ
		trvalý zábor pro ostatní subjekty (např. ŘSD, obec)
		demolice
		dočasný zábor nad 1 rok - POV
		věčné břemeno
		dočasný zábor do 1 roku - ostatní vlastníci

k.ú. Krnčice

k.ú. Vesce u Moravských Budějovic

k.ú. Častohostice

Jiná ověření:		Paré:	
Orientační schéma:		Razítko oprávněné osoby:	
		Podpis:  Datum: 22.7.2024	
Revize:	Datum:	Popis:	Kontroloval:
Stavebník/Investor:		Správa železnic, státní organizace	
Adresa:		Dlážděná 1003/7, 110 00 Praha 1	
Zástupce investora:		Stavební správa východ	
Adresa:		Nerudova 1, 779 00 Olomouc	
		 SPRÁVA ŽELEZNIC	
Zhotovitel díla:		SUDOP BRNO, spol. s r.o.	
Adresa:		Kounicova 26, 611 36 Brno	
Kontakt:		T: +420 972 625 804 E: sudop@sudop-brno.cz	
		 SUDOP BRNO	
Zhotovitel objektu:		SUDOP BRNO, spol. s r.o.	
Adresa:		Kounicova 26, 611 36 Brno	
Kontakt:		T: +420 972 625 804 E: sudop@sudop-brno.cz	
		 SUDOP BRNO	
Hlavní projektant (HIP):		Ing. Radomír Hanák	
Specialista:		Ing. Jiří Naništa	
Název stavby/akce:		Rekonstrukce mostu v km 133,610 na trati Retz - Kolín	
		Označení investora: S631900142	
		Označení zhotovitele: 21096-01-0722	
Název části:		Geodetický podklad pro projektovou činnost	
		Označení části: E5.2.1	
Název objektu/díle části:			
		Označení objektu/komplexu:	
Název přílohy:		Majetkoprávní část	
Název díle části přílohy:		Předběžný výkres výkupu pozemků	
		Číslo přílohy: 1	
Odpovědný projektant:		Zpracovatel přílohy: Jaroslav Šálek	
		Měřítko: 1:1000 Formáty: 3xA4	
Kraj:		Katastrální území: TUDU:	
Vysočina		Častohostice, Vesce u Mor. Budějovic 1201 12	
		Smluvní datum zpracování: 23.07.2024	
Označení investora:		Stupeň dokumentace:	
S 6 3 1 9 0 0 1 4 2 - P D P S - E S 2 1 X - X X X X X X X X - X X - 1 - X X X X - 0 0 0		Část: Objekt: Podobjekt: Příloha: Revize:	
Prostor pro další informace			

[illegible]



LEGENDA

- 123 parcelní číslo
- hranice parcel
- vlnitá čára s prvkem hospodářství s majetkem stádu zastoupeného Správou železnic
- vlastnický útěr, a.s.
- hranice KÚ
- trvalý zbor pro SŽ
- trvalý zbor pro ostatní subjekty (např. ŘSD, obec)
- demolice
- dočasný zbor nad 1 rok - POV
- věcné břemeno
- dočasný zbor do 1 roku - ostatní vlastníci

k.ú. Krnčice

k.ú. Vesce u Moravských Budějovic

k.ú. Častohostice

Jiná ověření:		Paré:	
Orientační schéma:		Razítko oprávněné osoby:	
Revize:		Datum:	
Popis:		Kontroloval:	
Stavebník/Investor:		Správa železnic, státní organizace	
Adresa:		Dlážděná 1003/7, 110 00 Praha 1	
Zástupce investora:		Stavební správa východ	
Adresa:		Nerudova 1, 779 00 Olomouc	
Zhotovitel díla:		SUDOP BRNO, spol. s r.o.	
Adresa:		Kounicova 26, 611 36 Brno	
Kontakt:		T: +420 972 625 804 E: sudop@sudop-brno.cz	
Zhotovitel objektu:		SUDOP BRNO, spol. s r.o.	
Adresa:		Kounicova 26, 611 36 Brno	
Kontakt:		T: +420 972 625 804 E: sudop@sudop-brno.cz	
Hlavní projektant (HIP):		Ing. Radomír Hanák	
Specialista:		Ing. Jiří Naništa	
Název stavby/akce:		Rekonstrukce mostu v km 133,610 na trati Retz - Kolín	
Označení investora:		S631900142	
Označení zhotovitele:		21096-01-0722	
Název části:		Geodetický podklad pro projektovou činnost	
Označení části:		E5.2.1	
Název objektu/dílní části:			
Označení objektu/komplexu:			
Název přílohy:		Majetkoprávní část	
Název dílní části přílohy:		Předběžný výkres výkupu pozemků	
Odpovědný projektant:		Jaroslav Šálek	
Měřítko:		1:1000	
Formát:		5x4	
Kraj:		Katastrální území:	
Častohostice, Vesce u Mor. Budějovic		TUDU:	
1201 12		23.07.2024	
Revize:		Podpis:	
Prostor pro další informace:			